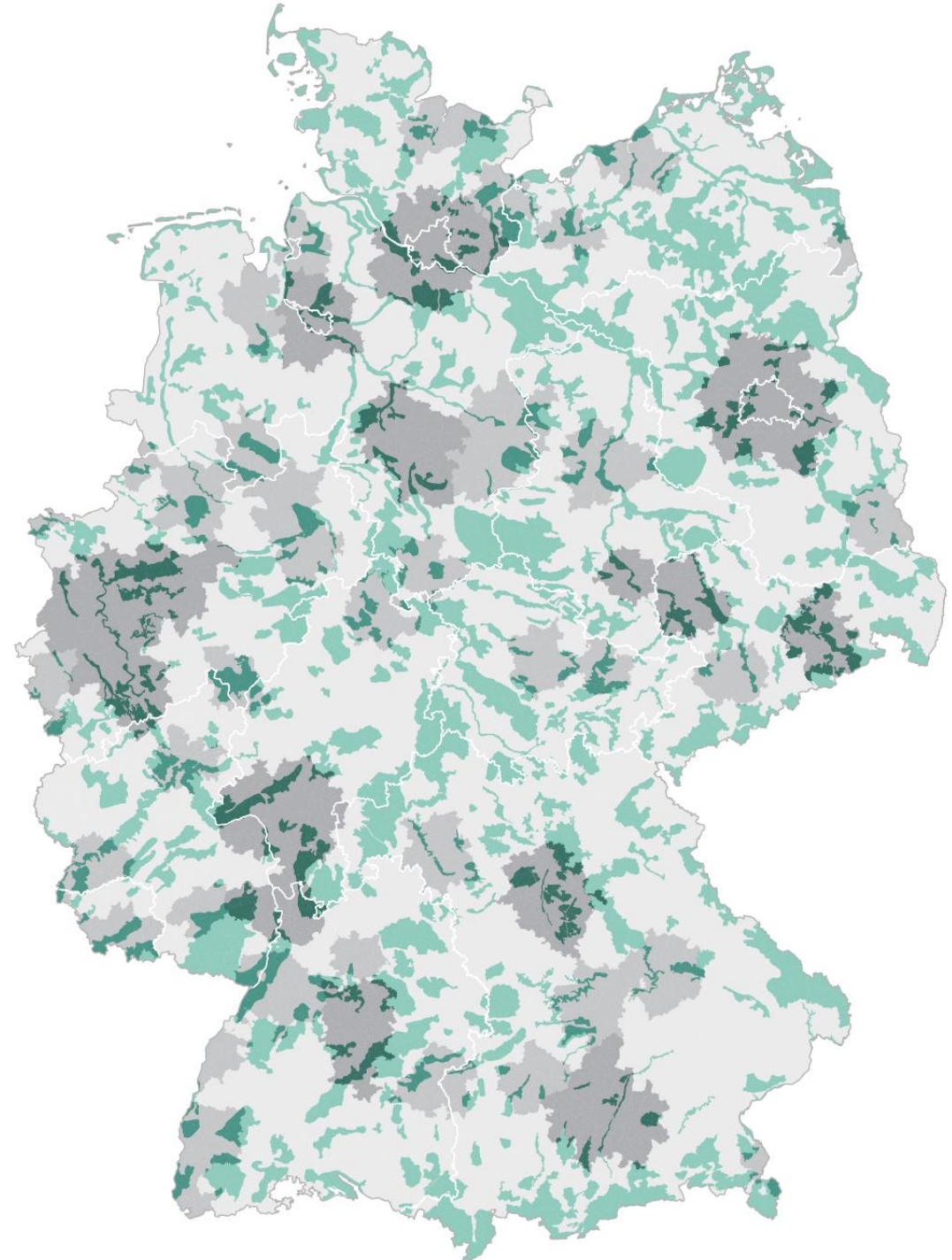
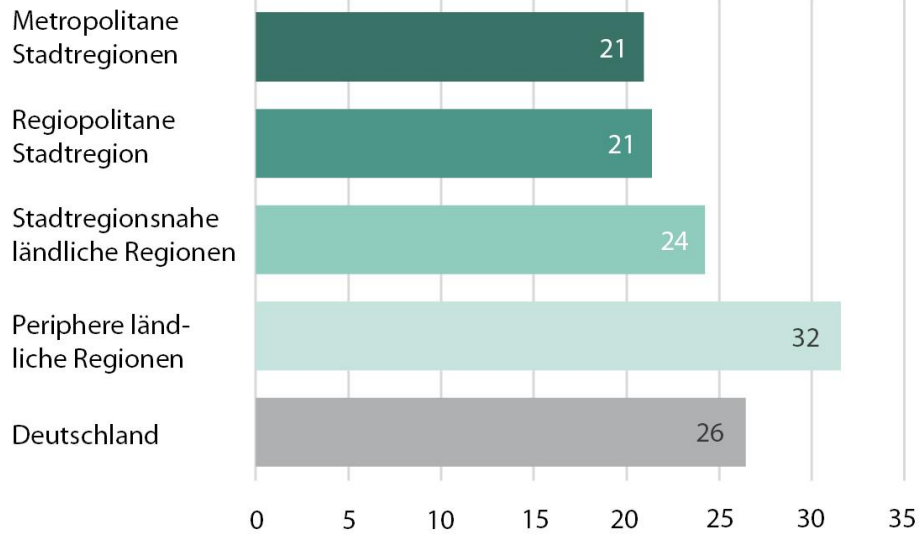


Bedeutsame Landschaften in Stadtregionen

Bedeutsame Landschaften

- in der metropolitanen Stadtregion
- in der regiopolitanen Stadtregion
- in der ländlichen Region
- Metropolitane Stadtregion
- Regiopolitane Stadtregion
- Ländliche Region

Quelle: agl 2024;
Grundlagen: Schwarzer et al. 2022;
Geobasisdaten: BBSR 2022;
© GeoBasis-DE/BKG 2023

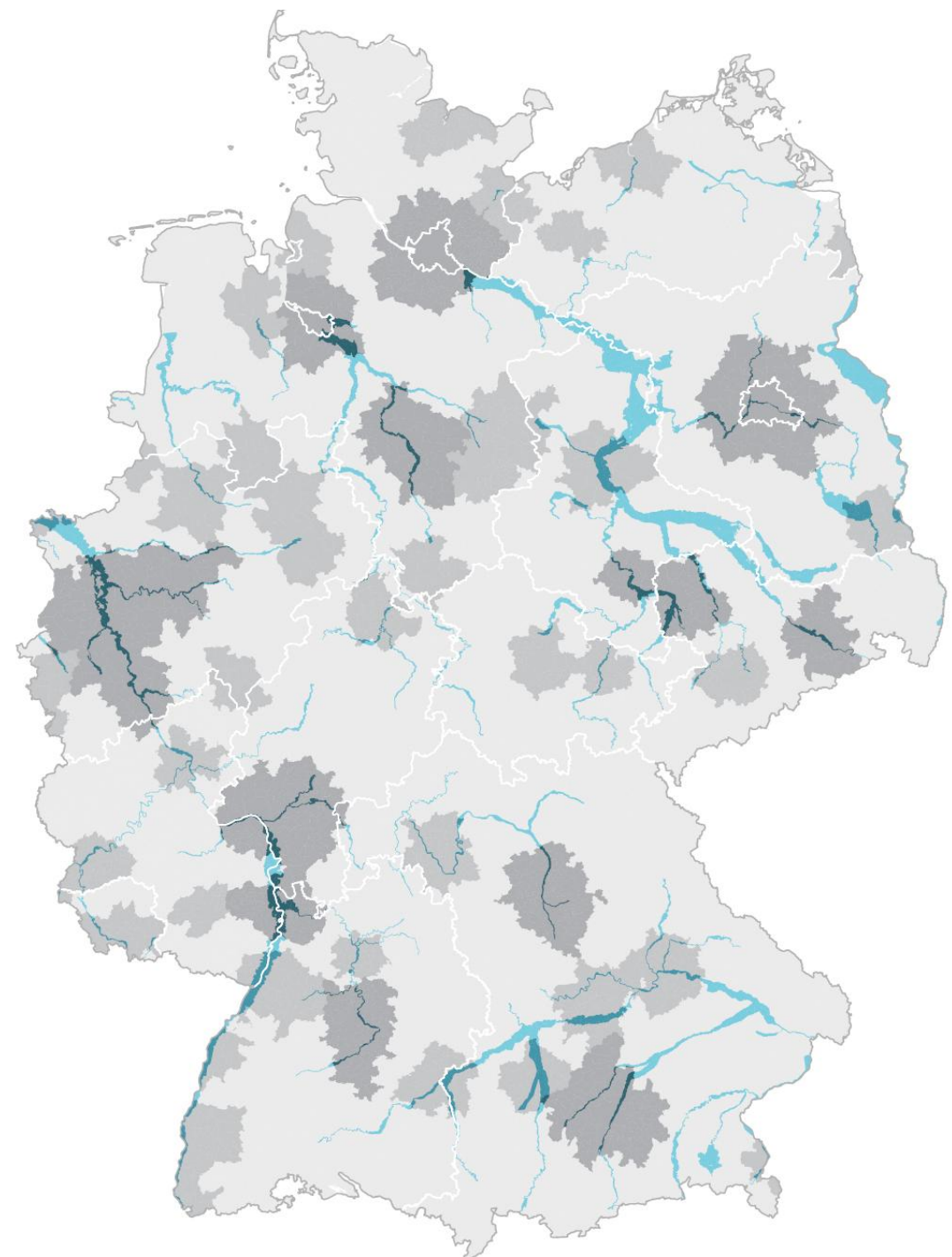
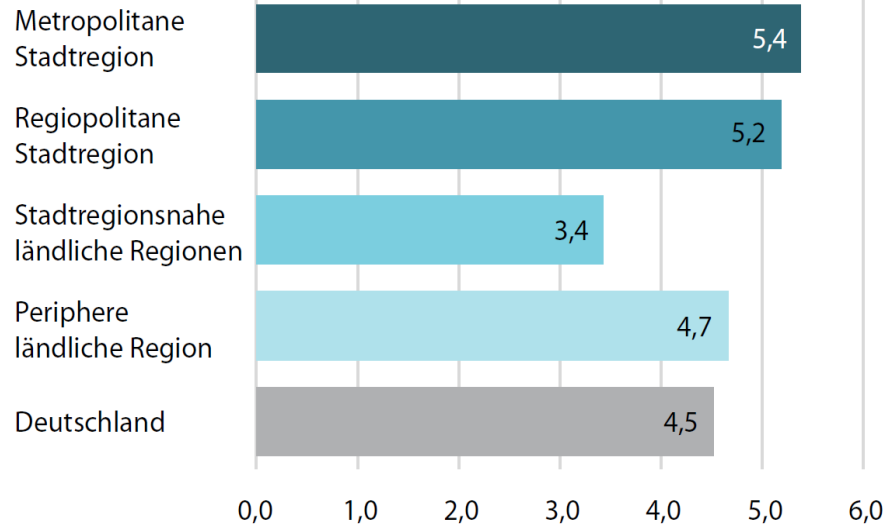


Flussauen in Stadtregionen

Auen

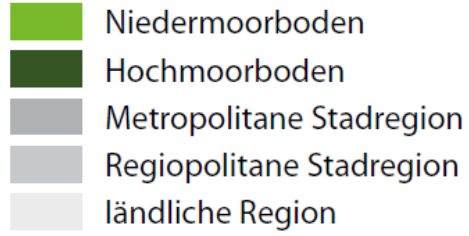
- in der metropolitanen Stadtregion
- in der regiopolitanen Stadtregion
- in der ländlichen Region
- Metropolitane Stadtregion
- Regiopolitane Stadtregion
- Ländliche Region

Quelle: agl 2024;
Grundlagen: BMU/BfN 2021;
Geobasisdaten: BBSR 2022;
© GeoBasis-DE/BKG 2023

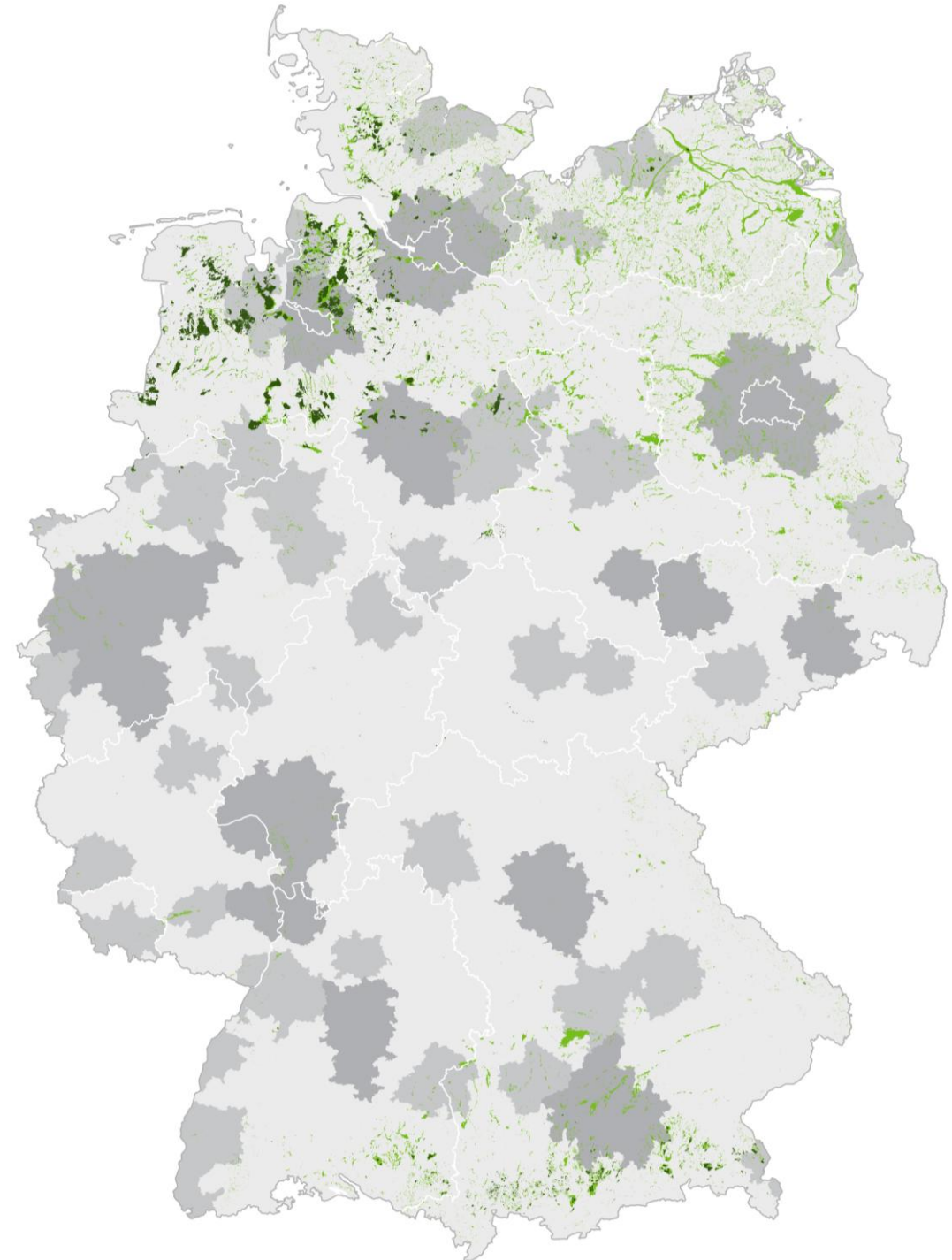
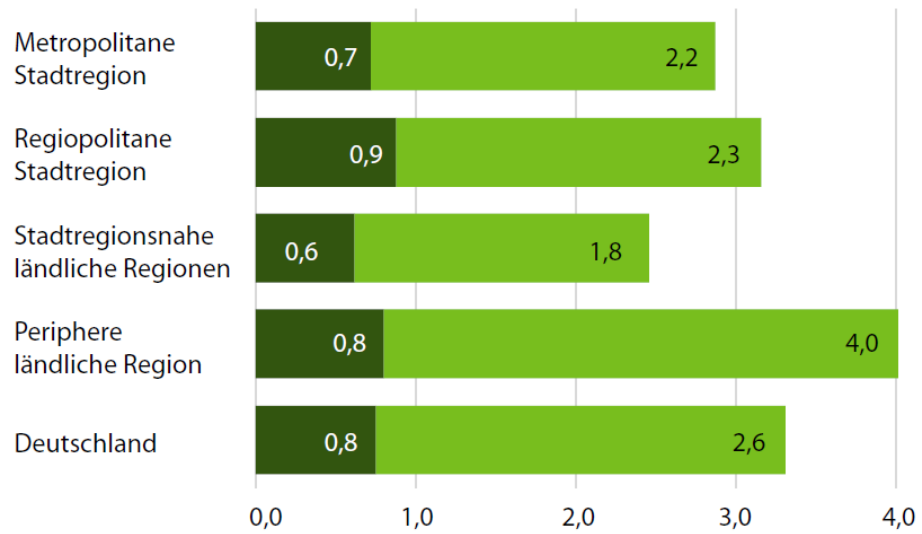


Moore in Stadtregionen

Moore



Quelle: agl 2024;
Grundlagen: Wittnebel et al. 2023;
Geobasisdaten: BBSR 2022;
© GeoBasis-DE/BKG 2023




Schutzgebietsstärke in Stadtregionen



Gewichtung der Schutzgebietskategorien

- 1 - Naturparke
- 2 - Landschaftsschutzgebiete
- 2 - Biosphärenreservate
- 3 - Natura 2000-Gebiete
(FFH- und Vogelschutzgebiete)
- 4 - Naturschutzgebiete
- 4 - Nationalparks
- 4 - Nationale Naturmonumente

Relative „Schutzstärke“ durch Überlagerung der Schutzgebietskategorien des BNatSchG



Stadtregion

-  Metropolitane Stadtregion
-  Regiopolitane Stadtregion

Quelle: agl 2024; Grundlagen: BfN 2023;
Geobasisdaten: BBSR 2022; © GeoBasis-DE/BKG 2023

